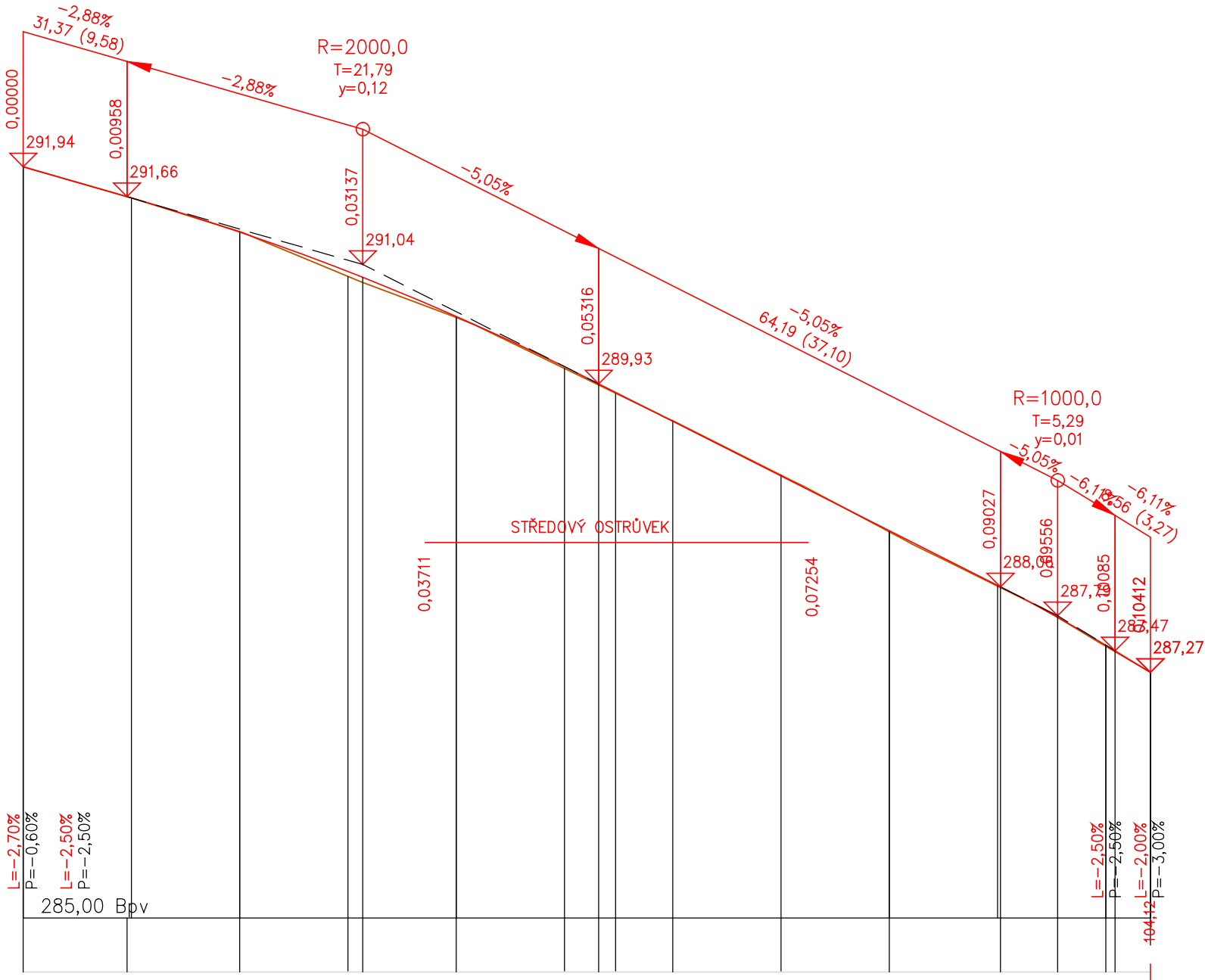


Podrobný podélný profil: PP NIVELETA M 1:500/100  
Rozsah: km 0,00000 - km 0,10412

KRAJ:	STŘEDOČESKÝ
KATASTRÁLNÍ ÚZEMÍ:	HORNÍ BOUSOV
PARCELY:	753/1
DRUH POZEMKŮ:	OSTATNÍ PLOCHA

SKLONOVÉ POMĚRY:



SROVNÁVACÍ ROVINA:

285,00 BpV

ZMĚNA PŘÍČ. SKLONU:

KÓTY NIVELETY:

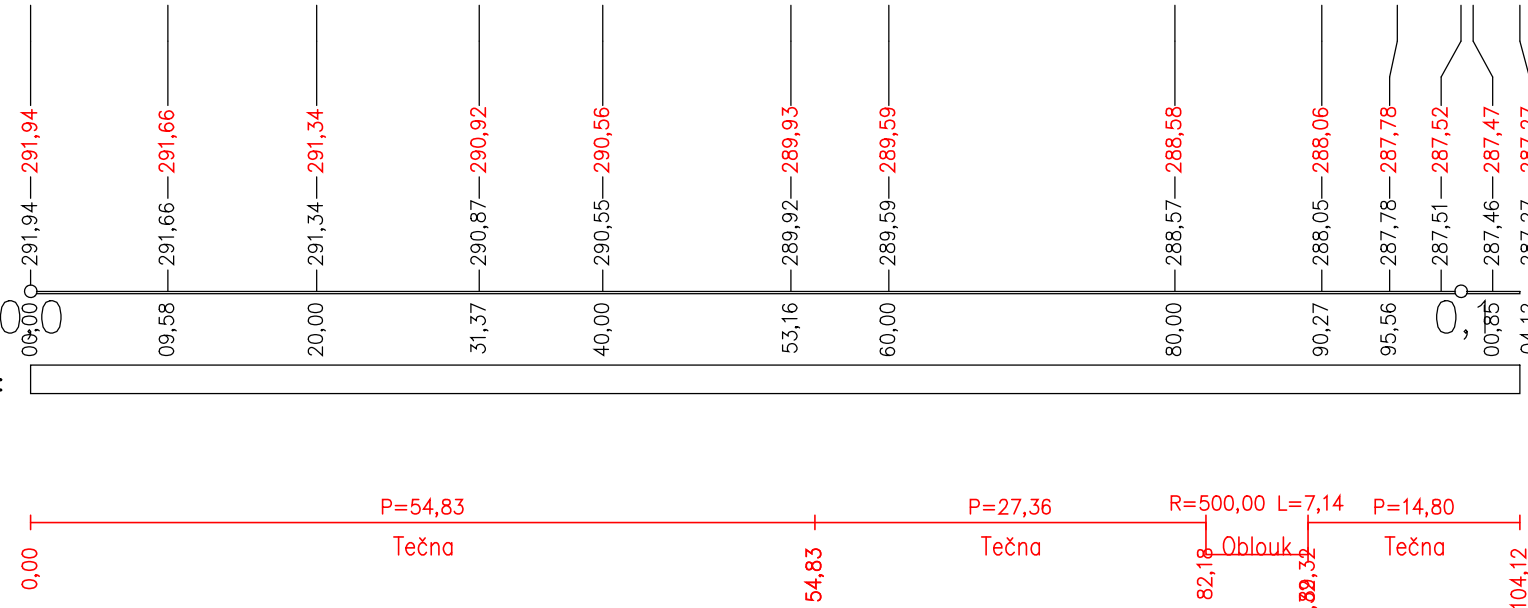
KÓTY TERÉNU:

STANIČENÍ:

VZDÁLENOST PŘ. ŘEZŮ:




STANIČENÍ PŘ. ŘEZŮ:

SMĚROVÉ POMĚRY:



SOUŘADNÝ SYSTÉM: S-JTSK  
VÝŠKOVÝ SYSTÉM: BpV

Objednatel:	KRAJSKÁ SPRÁVA A ÚDRŽBA SILNIC STŘEDOČESKÉHO KRAJE
	ZBOROVSKÁ 11 150 21 PRAHA 5

Ředitel ateliéru	Vedoucí projektu	Tech. kontrola	Vypracoval	<div>CR PROJECT<sup>®</sup></div> <div>CONSTRUCTIONS&amp;ROADS</div> <div>CR PROJECT s.r.o., POD BORKEM 319, 293 01 Mladá Boleslav</div> <div>tel.: +420 326 700 666 GSM GATE: +420 606 602 039</div> <div>fax: +420 326 700 665 e-mail: info@crproject.cz</div> <div>URL: <a href="http://www.crproject.cz">http://www.crproject.cz</a></div>
Ing. Jiráček J.	Ing. Jiráček J.	Ing. Jan Adamů	Radek Dittrich	
				
stavba:				HIP: Ing. Jindřich Jiráček
BESIP - II/279 HORNÍ BOUSOV, ÚPRAVA VJEZDU DO OBCE A VDZ - PD				číslo zakázky: 2017-082
objekt: SO. 101. KOMUNIKACE A ZPEVNĚNÉ PLOCHY				stupeň dokumentace: PDPŠ
část: C. Stavební část				datum: 08.2018
obsah:				měřítko: 1:500/100 formát: 4xA4
PODÉLNÝ PROFIL				číslo výkresu: výtisk číslo:
název dig.souboru: Podélný_profil.dwg				3
číslo přílohy:		B. 101-03		